



982 a 1206/1

CI	GCI
	00166
Data	
15/04/14	

De	GCI	Para	GNG
----	-----	------	-----

Assunto RESTRIÇÕES CONSTRUTIVAS - UNI 2001

CI GNG 181 DE 25/09/2013

CI GNG 058 DE 07/04/2014

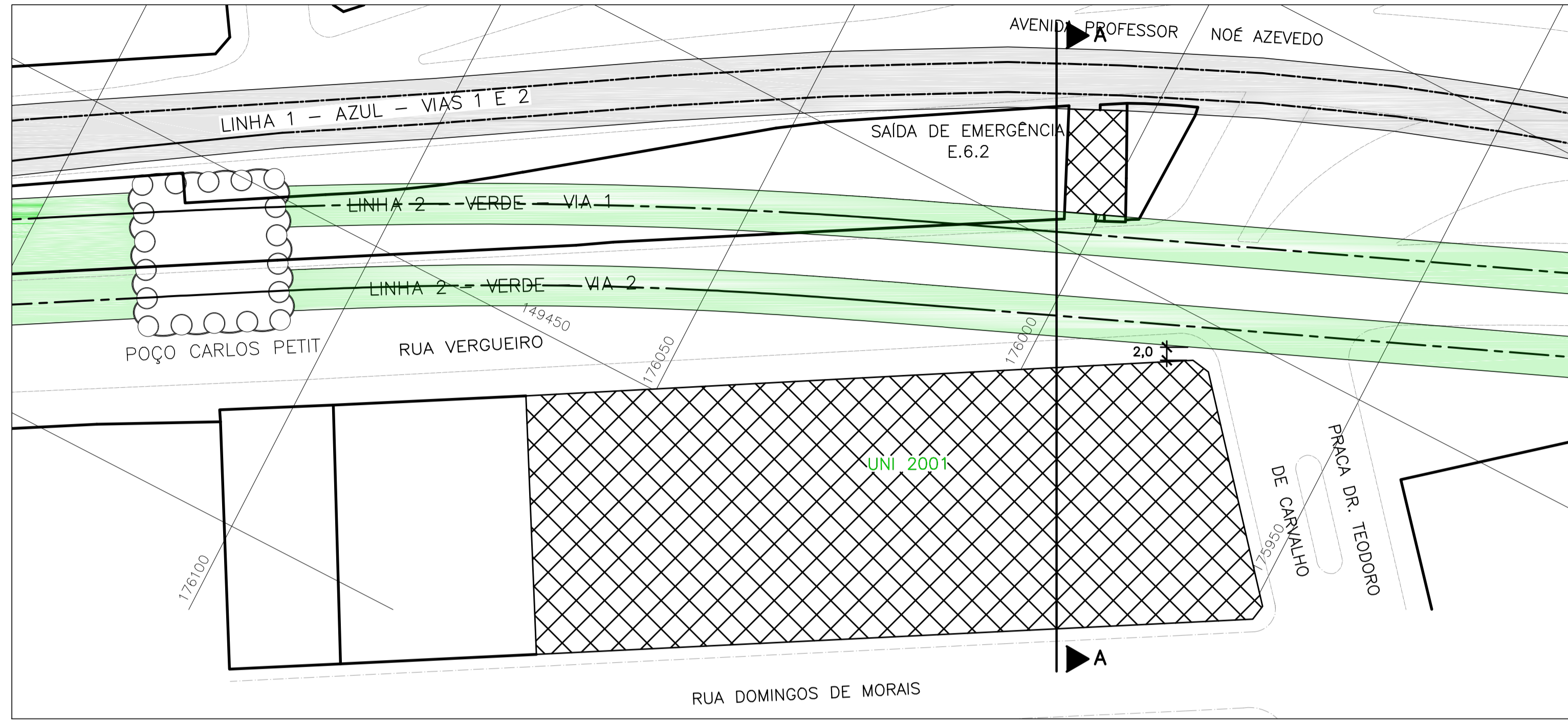
Em atenção às CI's em referência, encaminhamos croqui CQ-2.05.00.00/5A9-001, anexo, com a localização das estruturas das Linhas 1-Azul e 2-Verde desta Companhia junto ao terreno na Rua Domingos de Moraes, 1191, Vila Mariana, informamos que quaisquer empreendimentos a serem implantados nesses terrenos, requererão a observância e o atendimento aos tópicos abaixo elencados:

- As soluções construtivas a serem projetadas para escavações, contenções e fundações de empreendimentos deverão considerar a proximidade às estruturas desta Companhia, de forma que não ocorram interferências físicas e, também, não induzam alívios ou carregamentos adicionais aos previstos para a condição existente destas estruturas;
- Tendo-se em vista o local em consulta, e sua proximidade com as estruturas desta Companhia, os documentos de projetos de empreendimentos previstos a serem implantados nesse local, juntamente com as soluções construtivas, acima citadas, deverão ser encaminhados a esta Companhia para apreciação prévia, assim como um parecer técnico de consultor especializado em geotecnia, assegurando que o empreendimento proposto não causará danos à integridade das estruturas existentes dessa Companhia;
- Caberá ao empreendedor avaliar nesses locais a probabilidade de ocorrência de vibrações e ruídos, oriundos da passagem dos trens além dos limites estabelecidos em lei específica e, se necessário, implantar no empreendimento soluções mitigatórias desses efeitos.

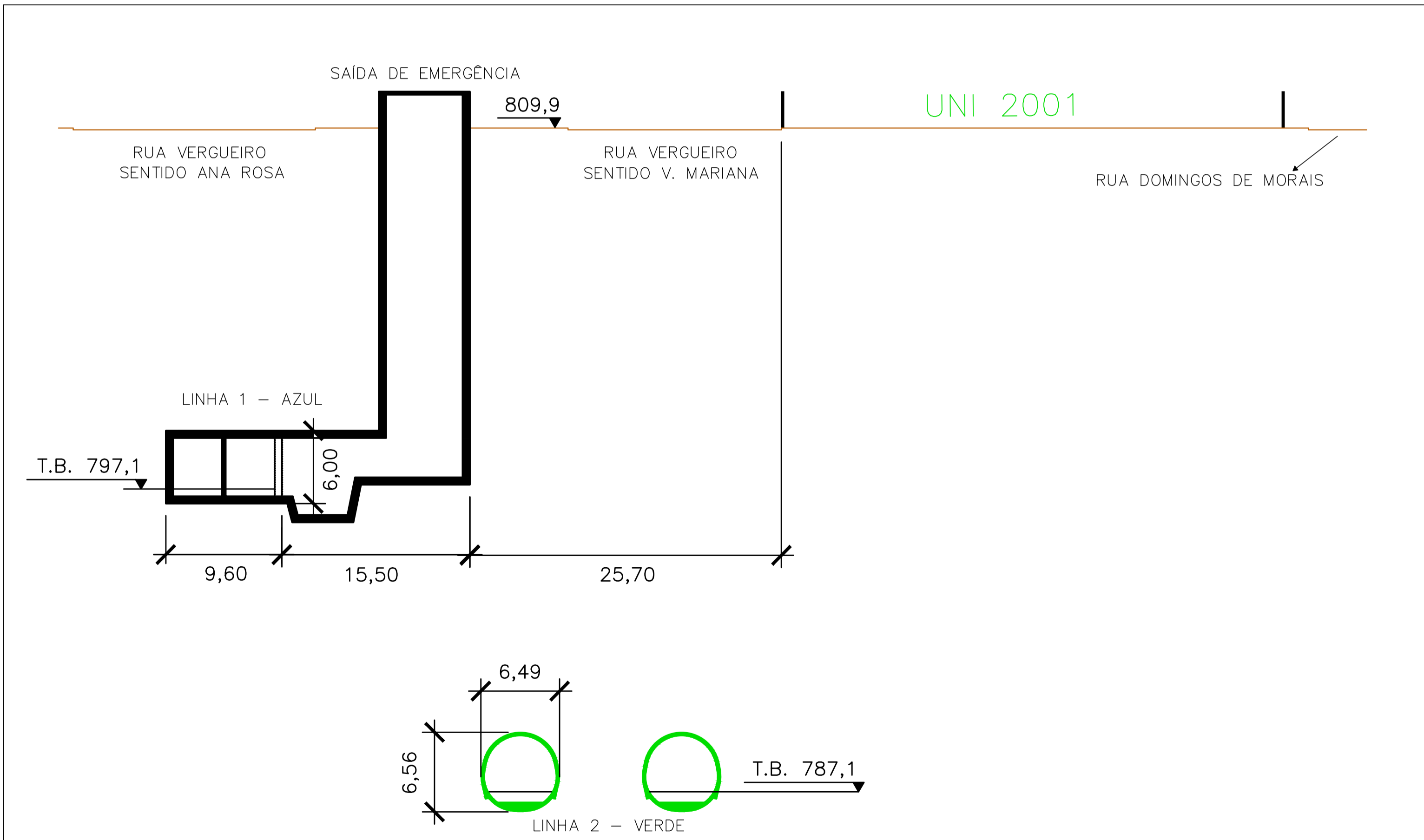
Botelho

CAIO LUIZ S. DE ARRUDA BOTELHO
Gerente de Concepção de Projetos Básicos Cíveis

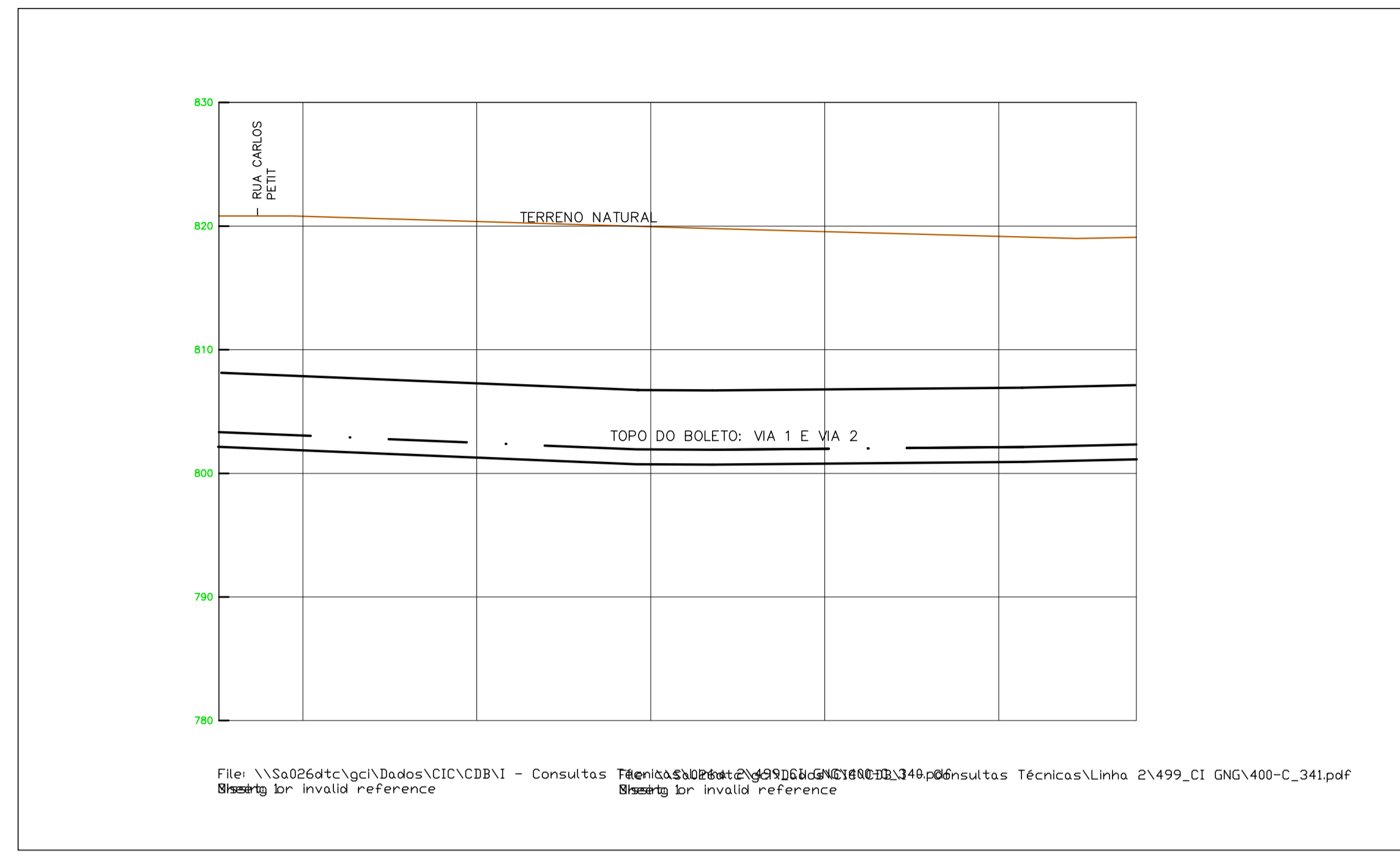
Esta folha é de propriedade da Companhia do Metrô e seu conteúdo não pode ser copiado ou revelado a terceiros. A aprovação deste documento não exime o emissor de sua responsabilidade sobre o mesmo.



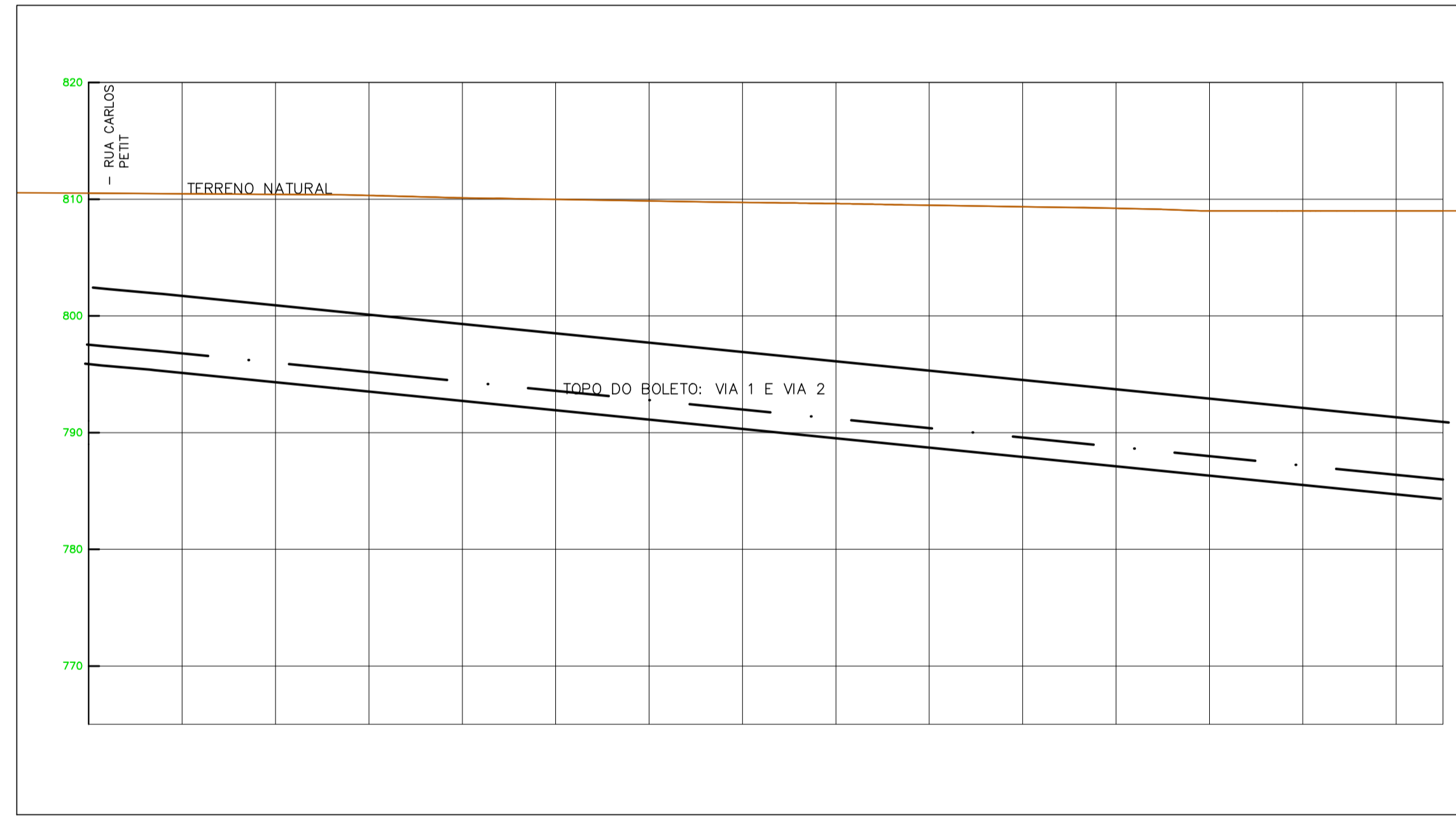
PLANTA
SEM ESCALA



CORTE A - A
SEM ESCALA



PERFIL LONGITUDINAL DA LINHA 1 - AZUL
SEM ESCALA



PERFIL LONGITUDINAL DA LINHA 2 - VERDE
SEM ESCALA

NOTAS:
1 - DIMENSÕES E COTAS INDICADAS EM METROS;
2 - OS DESENHOS ESTÃO SEM ESCALA. NÃO SE DEVE
RETIRAR NENHUMA MEDIDA

Revisão Vigente

DOCUMENTOS DE REFERÊNCIA		EMITENTE		ASSESSORIA TÉCNICA		METRÔ	
DE-2.05.00.00/5E5-001	POÇO CARLOS PETIT/ CANTEIRO VERGUEIRO - GE2 - PLANTA UNI's 2001 - 2002 - 2003 - 2004	METRÔ				Contrato:	
DE-2.05.01.00/6G3-006	ESCAVAÇÃO SUBTERRÂNEA - MÉTODO CONSTRUTIVO - COMPARTIMENTAÇÃO - PLANTA E PERFIL	CIC/CDB				O.S.:	
063-J/104	TÚNEL A CÉU ABERTO ANA ROSA - VILA MARIANA - PLANTA E CORTES	AUTORIA				GCI	Linha 02 - VERDE Trecho / Sistema 05
063-J/105	TÚNEL A CÉU ABERTO ANA ROSA - VILA MARIANA - PLANTA E CORTES						Subtrc./ Subsist./ Conj. POÇO CARLOS PETIT UC / Subconj. 00
063-J/237	TÚNEL A CÉU ABERTO ANA ROSA - VILA MARIANA - SAÍDA DE EMERGÊNCIA NORMAL - E 6.2	Nome (Autor) CREA nº	Verificação CREA nº	Verificação CREA nº	Verificação CREA nº		Objeto
DE-2.00.00.00/5U1-001	VIA PERMANENTE - PROJETO GEOMÉTRICO PLANTA E PERFIL - VIA 1	Nome (Co-Autor)	Responsável Técnico CREA nº	Validação CREA nº	Validação CREA nº		CONSULTA IMÓVEL SITUADO NA RUA DOMINGOS DE MORAIS ESQUINA COM A PÇA. DR. TEODORO DE CARVALHO - UNI 2001 CI GNG 181/2013
400-C/340	TÚNEL A CÉU ABERTO ANA ROSA - VILA MARIANA - PERFIL LONGITUDINAL	Nome (Colaborador)	Modalidade	Modalidade	Modalidade		
400-C/341	TÚNEL A CÉU ABERTO ANA ROSA - VILA MARIANA - PERFIL LONGITUDINAL	Data: 01/2013	ART nº	ART nº	ART nº	Aprovação CREA nº	Escala SEM ESCALA
Código	Objeto						Código CQ-2.05.00.00/5A9-001
							Folha 01 / 01
							Rev. 0

COLOR 1 (preto) - PENA 0.10
COLOR 2 (preto) - PENA 0.20
COLOR 3 (preto) - PENA 0.30
COLOR 4 (preto) - PENA 0.40
COLOR 5 (preto) - PENA 0.50
COLOR 6 (preto) - PENA 0.60
COLOR 7 (preto) - PENA 0.70
COLOR 8 (preto) - PENA 0.80
COLOR 9 (preto) - PENA 0.90