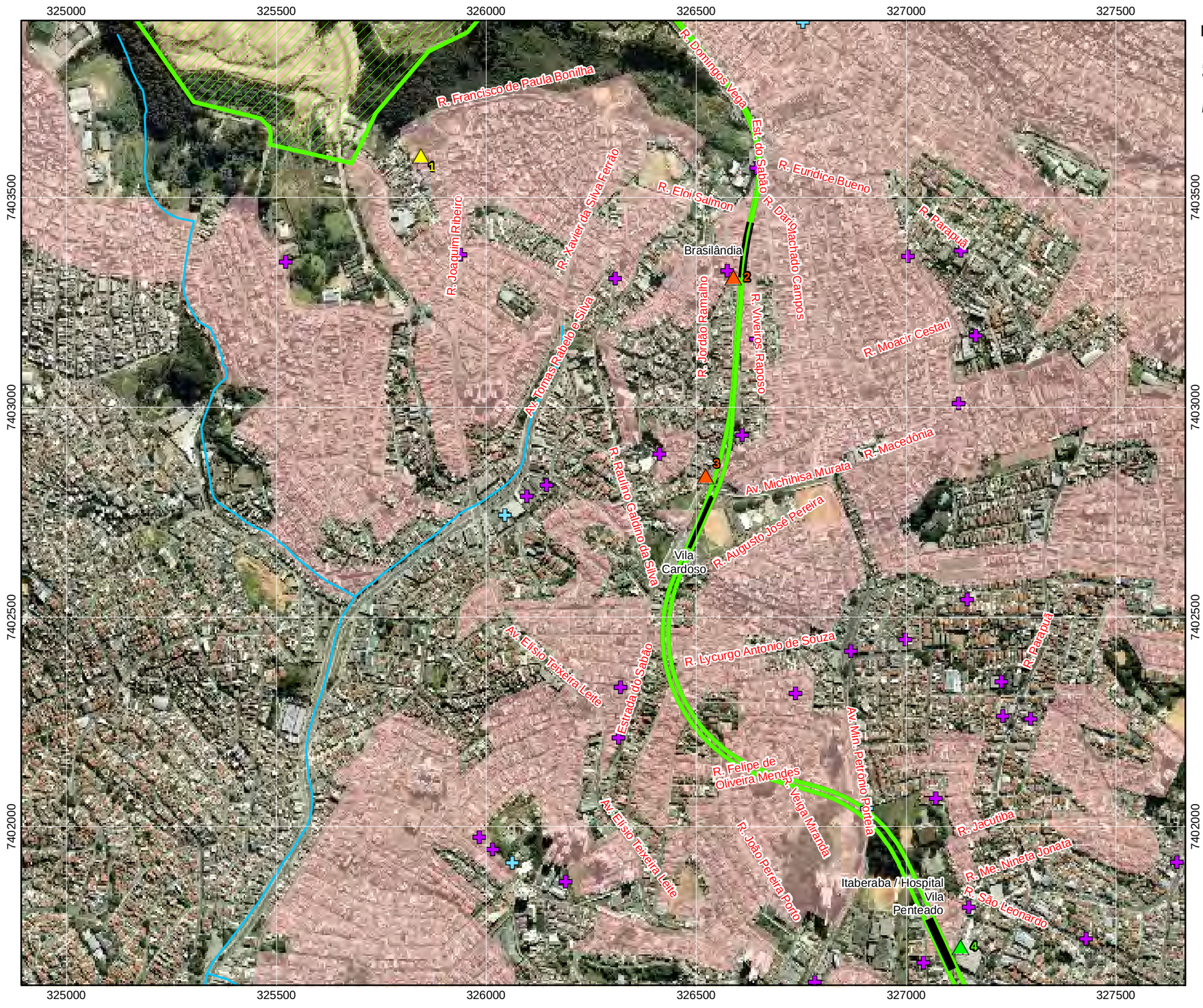

Estação de medição dos níveis de ruídos e vibrações

- Ruído: padrão recomendável atendido / Vibração: pico no limiar de percepção
- Ruído: padrão recomendável atendido / Vibração: pico acima do limiar de percepção
- Ruído: padrão recomendável ultrapassado / Vibração: pico acima do limiar de percepção

Receptores críticos

- Equipamento social (educação)
- Equipamento social (saúde)
- Bens tombados
- Uso do solo predominante residencial

Legenda

- Linha 6 - Laranja
- Estação
- Pátio de manutenção

Convenções Cartográficas

- Rede hidrográfica
- Corpo d'água
- Rede ferroviária

Articulação das Folhas:

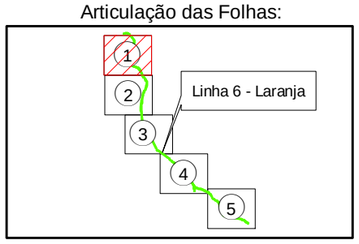

Localização do "eixo" principal projetado da Linha 6 no município de São Paulo:

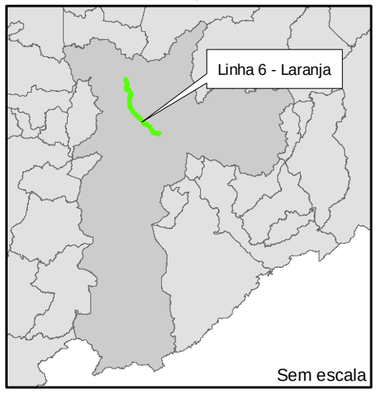

Fonte:
- Medições dos níveis de ruídos e vibrações realizadas por trabalho de campo no dia 06/08/2010.
- Mapas de Uso e Ocupação do Solo das UITs - Unidades de Informações Territorializadas, EMPLASA (Empresa Paulista de Planejamento Metropolitano S.A.), 2008; confeccionados a partir de ortofotos na escala 1:5.000 e dados socioeconômicos.
- Mapa dos Equipamentos Sociais. Subprefeituras da Lapa, Sé - Liberdade e Freguesia - Brasilândia, disponível em http://sempla.prefeitura.sp.gov.br/infocidade.
- Ortofotos cedidas pelo cliente.
- Base de dados do Centro de Estudos da Metrópole (CEM), disponível em: www.centrodametropole.org.br
- Mapeamento contínuo da base cartográfica da RMSP, escala 1:100.000, ano 2006 (EMPLASA).
- Projeto Geométrico Preliminar - Linha 06 / Laranja. Revisão 07, março/2011.

Escala 1:10.000

0 100 200 300 400 500 m

Projeção UTM - Datum horizontal SAD69 - Fuso 23S

LINHA 6 - LARANJA

TRECHO BRASILÂNDIA - SÃO JOAQUIM

MAPA DAS ESTAÇÕES DE MEDIÇÃO DOS NÍVEIS DE RUÍDOS E VIBRAÇÕES NA ADA - FOLHA 1

METRÔ

EIA-RIMA LINHA 6 - LARANJA
RT-6.00.00.00/8N4-001

WALM ENGENHARIA E TECNOLOGIA AMBIENTAL

CÓDIGO	EMISSÃO	FOLHA
MF-LLJ-00	Agosto / 2011	01
APROVAÇÃO	VERIFICAÇÃO	REV.
/ /	/ /	0